

**UCHWAŁA NR XXIV/196/2020
RADY MIEJSKIEJ W MAKOWIE MAZOWIECKIM**

z dnia 26 listopada 2020 r.

w sprawie wyznaczenia aglomeracji Maków Mazowiecki

Na podstawie art. 18 ust. 2 pkt 15 ustawy z dnia 8 marca 1990 r. o samorządzie gminnym (Dz. U. z 2020 r. poz. 713 z późn. zm.) oraz art. 87 ust. 1 i 4 ustawy z dnia 20 lipca 2017 r. Prawo wodne (Dz. U. z 2020 r. poz. 310 z późn. zm.) po uzgodnieniu z Państwowym Gospodarstwem Wodnym Wody Polskie oraz Regionalnym Dyrektorem Ochrony Środowiska uchwała się, co następuje:

§ 1. Wyznacza się aglomerację Maków Mazowiecki o równoważnej liczbie mieszkańców 25 710, położoną na terenie miasta Maków Mazowiecki, z oczyszczalnią ścieków komunalnych zlokalizowaną w miejscowości Maków Mazowiecki.

§ 2. Opis aglomeracji stanowi załącznik Nr 1 do niniejszej uchwały.

§ 3. Obszar i granice aglomeracji wyznaczono na mapie w skali 1: 10 000, stanowiącej załącznik Nr 2 do niniejszej uchwały.

§ 4. Wykonanie uchwały powierza się Burmistrzowi Miasta.

§ 5. Niniejsza uchwała poprzedzona była uchwałą Nr 46/10 Sejmiku Województwa Mazowieckiego z dnia 22 marca 2010 r. w sprawie wyznaczenia aglomeracji Maków Mazowiecki (Dz. Urz. Woj. Maz. z 2010 r. Nr 81, poz. 1287) zmienioną uchwałą Nr 76/15 Sejmiku Województwa Mazowieckiego z dnia 27 lipca 2015 r. (Dz. Urz. Woj. Maz. z 2015 r. poz. 6884) oraz uchwałą Nr XV/100/2019 Rady Miejskiej w Makowie Mazowiecki z dnia 25 października 2019 r. (Dz. Urz. Woj. Maz. z 2019 r. poz. 12891), które tracą moc z dniem wejścia w życie niniejszej uchwały zgodnie z art. 565 ust. 2 ustawy z dnia 20 lipca 2017 r. Prawo wodne.

§ 6. Uchwała wchodzi w życie po upływie 14 dni od dnia ogłoszenia w Dzienniku Urzędowym Województwa Mazowieckiego.

Przewodniczący Rady
Miejskiej


**Dariusz
Artur Miecznikowski**

Załącznik Nr 1 do uchwały Nr XXIV/196/2020
 Rady Miejskiej w Makowie Mazowieckim
 z dnia 26 listopada 2020 r.

OPIS AGLOMERACJI MAKÓW MAZOWIECKI

1. Informacja o długości i rodzaju sieci kanalizacyjnej lub planowanej do budowy sieci kanalizacyjnej, liczbie stałych mieszkańców aglomeracji, liczbie osób czasowo przebywających w aglomeracji oraz przemyśle obsługiwanych przez sieć kanalizacyjną lub planowaną do budowy sieć kanalizacyjną oraz oczyszczalnię ścieków, a także o wskaźnikach koncentracji

1.1. Informacja o rodzaju i długości sieci

Rodzaj sieci	Długość (km)			Razem
	Istniejąca	Planowana (wsk. 120)	Planowana (wsk. 90)	
Sieć grawitacyjna	34,00	0,690	0	34,69
Sieć ciśnieniowa	0,914	0	0	0,914
Suma	34,914	0,690	0	35,604

1.2. Informacja o liczbie stałych mieszkańców aglomeracji, liczbie osób czasowo przebywających w aglomeracji oraz przemyśle obsługiwanych przez sieć kanalizacyjną lub planowaną do budowy sieć kanalizacyjną oraz oczyszczalnię ścieków

Stali mieszkańcy (RLM)		Osoby czasowo przebywające w aglomeracji (RLM)		Przemysł (RLM)	
Sieć istniejąca	Sieć planowana	Sieć istniejąca	Sieć planowana	Sieć istniejąca	Sieć planowana
8 777	99	330	0	16 285	0

1.3. Wskaźnik koncentracji

Obszar o wskaźniku min. 120 osób na 1 km		
Stali mieszkańcy	Osoby czasowo przebywające w aglomeracji	Sieć planowana
99	0	0,690

Na terenie aglomeracji planowana jest budowa sieci w ulicy Stanisława Moniuszki o długości 690 m.

Wskaźnik koncentracji wynosi = 143 osoby na 1 km

2. Istniejące i planowane do budowy oczyszczalnie ścieków, a w przypadku aglomeracji zakończonych końcowym punktem zrzutu ścieków komunalnych, informacja do której aglomeracji ścieki te będą odprowadzane, wraz z określeniem obciążenia oczyszczalni ścieków

Na terenie aglomeracji Maków Mazowiecki znajduje się jedna oczyszczalnia ścieków zlokalizowana przy ulicy Stanisława Moniuszki 121. Zgodnie z pozwoleniem wodnoprawnym jej obciążenie wynosi 24 046 RLM, zaś projektowa maksymalna wydajność oczyszczalni to 27 207 RLM.

Nazwa odbiornika: rzeka Orzyc

Współrzędne geograficzne wylotu: N - 52°50'46.76", E - 21°5'46'19"

3. System gospodarki ściekowej

3.1. Średnia dobową ilość ścieków komunalnych powstających na terenie aglomeracji oraz skład jakościowy tych ścieków

Średnia dobowa ilość ścieków powstających na terenie aglomeracji wynosi – 2 194,4 m³/d.

Wskaźnik	Wartość wskaźnika zanieczyszczeń (mg/l)
CHZT	2 192,75
BZT ₅	1 132,83
Zawiesina ogólna	848,17
Azot ogólny	80,4
Fosfor ogólny	16,34

3.2. Przepustowość istniejącej oczyszczalni ścieków w m³/d

Przepustowość oczyszczalni ścieków wynosi: - 2 500 m³/d.

3.3. Ilość i skład jakościowy ścieków przemysłowych odprowadzanych przez zakłady do systemu kanalizacji zbiorczej

Zakład Przetwórstwa Mięsnego LABO

Wskaźnik	Wartość wskaźnika zanieczyszczeń (mg/l)
CHZT	5 423
BZT ₅	1 400
Zawiesina ogólna	270
Azot ogólny	446
Fosfor ogólny	37,2

Mazowiecka Spółka Mleczarska S. A.

Wskaźnik	Wartość wskaźnika zanieczyszczeń (mg/l)
CHZT	1 211
BZT ₅	720
Zawiesina ogólna	280
Azot ogólny	46,9
Fosfor ogólny	5,32

3.4. Nazwy zakładów, których podłączenie do systemu kanalizacji zbiorczej jest planowane

Nie przewiduje się podłączenia do systemu kanalizacji zbiorczej nowych zakładów.

3.5. Uzasadnienie określonej RLM aglomeracji

Na RLM aglomeracji składają się :

- 1) RLM stałych mieszkańców – 1 zameldowany mieszkaniec = 1 RLM;
- 2) RLM osób czasowo przebywających w aglomeracji – 1 RLM odpowiada 1 zarejestrowanemu miejscu noclegowemu;
- 3) RLM przemysłu – ładunek przelicza się zgodnie z art. 86 ust. 3 pkt 2 ustawy z dnia 20 lipca 2017 r. – Prawo wodne.

Wobec powyższego RLM aglomeracji Maków Mazowiecki wynosi: 9 095 (RLM stałych mieszkańców) + 330 (RLM osób czasowo przebywających w aglomeracji) + 16 285 (RLM przemysłu) = 25 710

Ładunek docelowo zbierany siecią = 25 392 RLM

Procent skanalizowana = 98,76 %

3.6. Ilość ścieków powstających na terenie aglomeracji nieobjętych systemem kanalizacji zbiorczej, gdzie zastosowano systemy indywidualne albo planuje się zastosowanie systemów indywidualnych lub innych rozwiązań zapewniających taki sam poziom ochrony środowiska jak w przypadku systemów kanalizacji zbiorczej

Na terenie aglomeracji ze zbiorników bezodpływowych korzysta 296 osób, zaś z przydomowych oczyszczalni 22 osoby.

Ilość ścieków powstających na terenie aglomeracji nieobjętych systemem kanalizacji zbiorczej – 25,44 m³/d (przy założeniu średniego zużycia wody na osobę na dobę – 0,08 m³/d).

4. Informacja o strefach ochronnych ujęć wody, zawierająca oznaczenie aktów prawa miejscowego lub decyzji ustanawiających te strefy oraz zakazy, nakazy i ograniczenia obowiązujące na tych terenach

Decyzją Dyrektora Zarządu Zlewni w Dębem Nr WA.ZUZ.2.4100.1.102.2018.MS z dnia 27 marca 2019 r. ustanowiono strefę ochronną, obejmującą wyłącznie teren ochrony bezpośredniej dla ujęcia wody należącego do Miejskiego Przedsiębiorstwa Usług Komunalnych Sp. z o.o. (ul. Przemysłowa 5, 06-200 Maków Mazowiecki) poprzez wyznaczenie terenu ochrony bezpośredniej dla:

- 1) studni nr 1, 2a, 3, 4, oraz 5 położonych na działce o nr ew. 52 przy ul. Przemysłowej 6 w Makowie Mazowieckim;
- 2) studni nr 1 i 2 położonych na działce o nr ew. 2701/11 przy ul. Leśnej 38 w Makowie Mazowieckim.

Na powyższych terenach zostały ustanowione następujące zakazy i nakazy:

- 1) zakaz użytkowania gruntów do celów niezwiązanych z eksploatacją ujęć wody;
- 2) nakaz odprowadzania wód opadowych lub roztopowych w sposób uniemożliwiający przedostawanie się ich do urządzeń służących do poboru wody;
- 3) nakaz zagospodarowania terenu zielenią;
- 4) nakaz odprowadzania poza granicę terenu ochrony bezpośredniej ścieków z urządzeń sanitarnych przeznaczonych do użytku dla osób zatrudnionych przy obsłudze urządzeń służących do poboru wody;
- 5) nakaz ograniczenia wyłącznie do niezbędnych potrzeb przebywania osób niezatrudnionych przy obsłudze urządzeń służących do poboru wody.

5. Informacja o obszarach ochronnych zbiorników wód śródlądowych zawierające oznaczenie aktów prawa miejscowego ustanawiających te obszary oraz zakazy, nakazy i ograniczenia obowiązujące na tych obszarach

Na terenie aglomeracji nie występują obszary ochronne zbiorników wód śródlądowych.

6. Informacja o formach ochrony przyrody, o których mowa w art. 6 ustawy z dnia 16 kwietnia 2004 r. o ochronie przyrody, zawierająca nazwę formy ochrony przyrody oraz tytuł i miejsce ogłoszenia aktu prawnego tworzącego, ustanawiającego albo wyznaczającego formę ochrony przyrody, oraz informacje o obszarach mających znaczenie dla Wspólnoty znajdujących się na liście, o której mowa w art. 27 ust. 1 tej ustawy

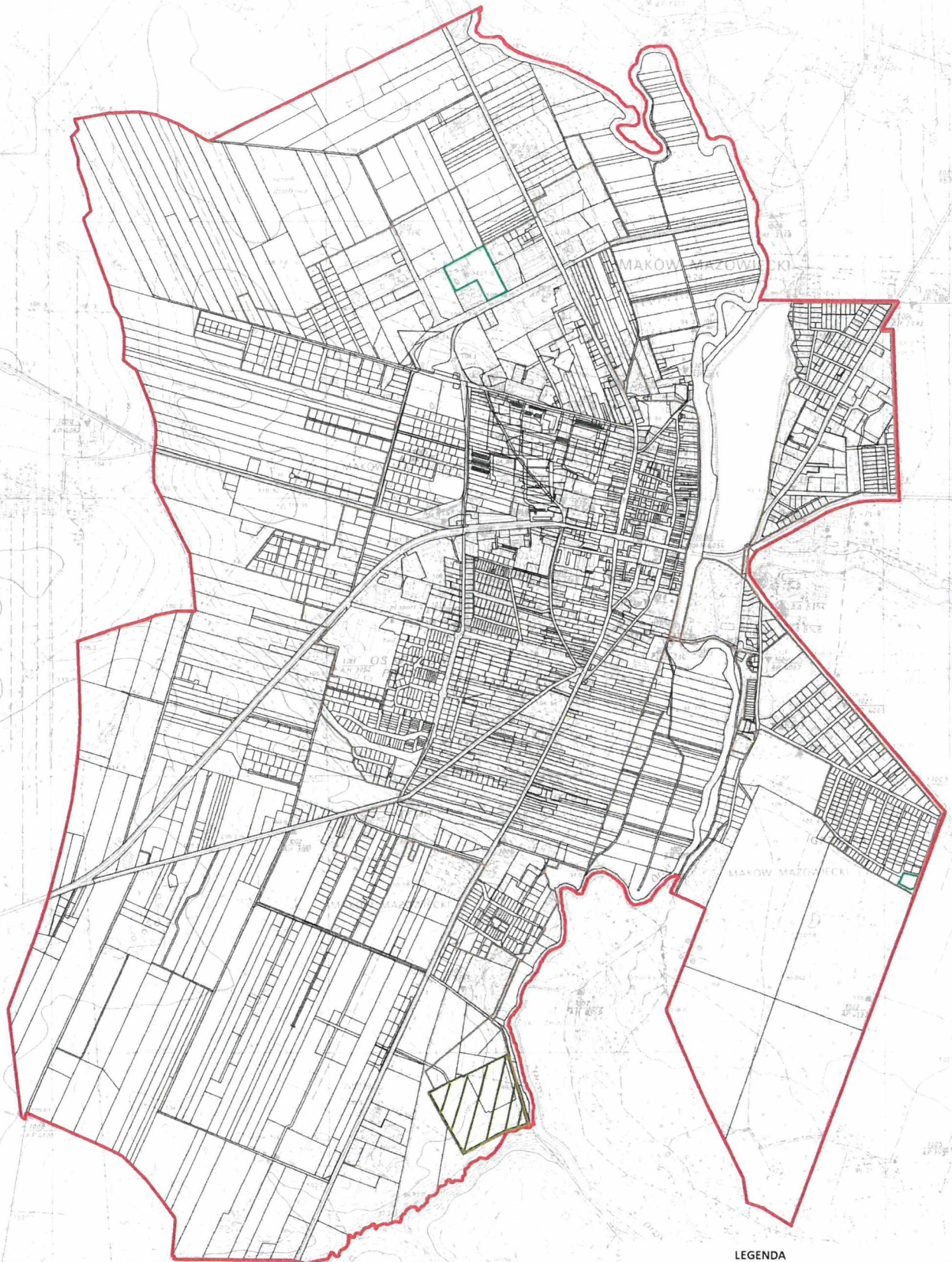
Na terenie aglomeracji występują następujące formy ochrony przyrody:

- 1) Pomnik przyrody – dąb szypułkowy, ustanowiony uchwałą Nr X/70/2019 Rady Miejskiej w Makowie Mazowieckim z dnia 20 maja 2019 r. w sprawie pomnika przyrody na terenie Miasta Maków Mazowiecki (Dz. Urz. Woj. Maz z 2019 r. poz. 6723);
- 2) Pomnik przyrody – dąb szypułkowy, ustanowiony Rozporządzeniem Nr 15 Wojewody Mazowieckiego z dnia 26.02.2008 r. w sprawie pomników przyrody położonych na terenie powiatu makowskiego (Dz. Urz. Woj. Maz. z 2008 r. Nr 29, poz. 1071);
- 3) Pomnik przyrody – dąb szypułkowy, ustanowiony Rozporządzeniem Nr 15 Wojewody Mazowieckiego z dnia 26.02.2008 r. w sprawie pomników przyrody położonych na terenie powiatu makowskiego (Dz. Urz. Woj. Maz. z 2008 r. Nr 29, poz. 1071).






7. Podstawę do wyznaczenia obszaru i granic aglomeracji stanowią:

- 1) uchwała Nr XXIII/141/2012 Rady Miejskiej w Makowie Mazowieckim z dnia 4 października 2012 r. w sprawie uchwalenia zmiany Studium uwarunkowań i kierunków zagospodarowania przestrzennego Miasta Maków Mazowiecki;
- 2) uchwała Nr XLVI/303/2014 Rady Miejskiej w Makowie Mazowieckim z dnia 10 lipca 2014 r. w sprawie uchwalenia zmiany miejscowego planu zagospodarowania przestrzennego miasta Maków Mazowiecki - sektor A (Dz. Urz. Woj. Maz. z 2014 r. poz. 7940 z późn. zm.);
- 3) uchwała Nr XLVI/304/2014 Rady Miejskiej w Makowie Mazowieckim z dnia 10 lipca 2014 r. w sprawie uchwalenia zmiany miejscowego planu zagospodarowania przestrzennego miasta Maków Mazowiecki - sektor B (Dz. Urz. Woj. Maz. z 2014 r. poz. 7941 z późn. zm.);

- 4) uchwała Nr IV/25/2015 Rady Miejskiej w Makowie Mazowieckim z dnia 22 stycznia 2015 r. w sprawie zmiany miejscowego planu zagospodarowania przestrzennego miasta Maków Mazowiecki – sektor C (Dz. Urz. Woj. Maz. z 2015 r. poz. 1466 z późn. zm.);
- 5) uchwała Nr XLV1/305/2014 Rady Miejskiej w Makowie Mazowieckim z dnia 10 lipca 2014 r. w sprawie uchwalenia zmiany miejscowego planu zagospodarowania przestrzennego miasta Maków Mazowiecki - sektor D (Dz. Urz. Woj. Maz. z 2014 r. poz. 7942 z późn. zm.);
- 6) uchwała Nr XIX/149/2016 Rady Miejskiej w Makowie Mazowieckim z dnia 21 czerwca 2016 r. w sprawie uchwalenia miejscowego planu zagospodarowania przestrzennego miasta Maków Mazowiecki - sektor E (Dz. Urz. Woj. Maz. z 2016 r. poz. 6983 z późn. zm.).



LEGENDA

-  granice administracyjne gminy
-  granice aglomeracji
-  granice stref ochronnych ujęć wody
-  pomnik przyrody
-  oczyszczalnia ścieków

skala 1 : 10 000

0 100 200 300 400 500m

**UZASADNIENIE
DO UCHWAŁY NR XXIV/196/2020
RADY MIEJSKIEJ W MAKOWIE MAZOWIECKIM**

z dnia 26 listopada 2020 r.

w sprawie wyznaczenia aglomeracji Maków Mazowiecki

Aglomeracja jest to teren, na którym zaludnienie lub działalność gospodarcza są wystarczająco skoncentrowane, aby ścieki komunalne były zbierane i przekazywane do oczyszczalni ścieków albo do końcowego punktu zrzutu tych ścieków.

Aktualnie w Makowie Mazowieckim obowiązuje uchwała Nr 46/10 Sejmiku Województwa Mazowieckiego z dnia 22 marca 2010 r. w sprawie wyznaczenia aglomeracji Maków Mazowiecki zmieniona uchwałą Nr 76/15 Sejmiku Województwa Mazowieckiego z dnia 27 lipca 2015 r. oraz uchwałą Nr XV/100/2019 Rady Miejskiej w Makowie Mazowiecki z dnia 25 października 2019 r., które zgodnie z art. 565 ust. 2 ustawy z dnia 20 lipca 2017 r. Prawo wodne zachowują swoją moc nie dłużej niż do 31 grudnia 2020 r.

Wobec powyższego zachodzi potrzeba podjęcia nowej uchwały wyznaczającej aglomerację Maków Mazowiecki.

Procedowanie nad wyznaczaniem aglomeracji reguluje Rozporządzenie Ministra Gospodarki Morskiej i Żeglugi Śródlądowej z dnia 27 lipca 2018 r. w sprawie sposobu wyznaczania obszarów i granic aglomeracji.

Zgodnie z art. 87 ust. 1 rzeczony ustawy organem odpowiedzialnym za wyznaczanie aglomeracji w drodze uchwały jest Rada Gminy. Niniejszy akt prawa miejscowego został uzgodniony z Państwowym Gospodarstwem Wodnym Wody Polskie oraz Regionalnym Dyrektorem Ochrony Środowiska.

PRZEWODNICZĄCY RADY

Dariusz Artur Jędrzejewski